

PLA D'EQUIPAMENTS DE LA ZONA CENTRE DE SANTS- MONTJUÏC 2020-2030

barris de la Font de la Guatlla, Hostafrancs, la Bordeta, Sants- Badal i Sants

Districte de Sants- Montjuïc. Ajuntament de Barcelona
Març 2020

Document realitzat per Raons Públiques SCCL per al Districte de Sants-Montjuïc
entre novembre de 2018 i maig de 2019. Actualitzat al març de 2020



1. INT: INTRODUCCIÓ

Antecedents
Metodologia de treball
Estructura del document
Objectius del Pla d'Equipaments
Caracterització territorial i demogràfica

2. CAT: DIAGNOSI PER CATEGORIES D'EQUIPAMENTS

CAT 00: Distribució dels equipaments: titularitat i categories

A. Diversificació i millora de l'accés a la cultura.

CAT A1. Biblioteques i sales d'estudi.

CAT A2. Centres Cívics.

CAT A3. Museus, arxius i centres socioculturals.

B. Suport al teixit associatiu i veïnal.

CAT B1. Espais per a la participació social.

C. Foment de la salut, l'esport i el benestar.

CAT C1. Centres de salut: atenció primària i centres especialitzats

CAT C2. Xarxa bàsica d'equip. esportius (xarxa B): pavellons i pistes poliesportives.

CAT C3. X. bàsica d'equip. esp. (xarxa B): camps, tennis, piscines, pistes d'atletisme i sales d'activitat.

CAT C4. Xarxa activa d'equipaments esportius (xarxa A) i xarxa complementària (xarxa C).

D. Millora dels equipaments d'educació i d'atenció a la infància.

CAT D1. Educació infantil primer cicle (0-3 anys) i equipaments per a infants.

CAT D2. Educació infantil segon cicle (3-6 anys) i educació primària (6-12 anys).

CAT D3. Educació secundària (12-18 anys) i educació post-obligatòria.

CAT D4. Oferta educativa complementària.

E. Ampliació dels serveis i equipaments per a joves.

CAT E1. Espai jove i altres equipaments per a joves.

F. Millora de la qualitat de vida de les persones: atenció a la diversitat.

CAT F1. Centres i residències per a persones amb discapacitat.

CAT F2. Centres de serveis socials i serveis socials especialitzats.

CAT F3. Equipaments de suport a les dones.

G. Foment de l'envelliment actiu.

CAT G1. Espais de socialització per a la gent gran.

CAT G2. Residències i centres de dia per a la gent gran.

H. Potenciació del desenvolupament econòmic i mediambiental.

CAT H1. Equipaments de desenvolupament econòmic.

CAT H2. Equipaments d'educació ambiental i de sostenibilitat.

I. Optimització dels equipaments tècnics, administratius i d'emergències.

CAT I1. Espais d'atenció a la ciutadania i serveis administratius diversos

3. URB: DIAGNOSI DE LA QUALITAT URBANA

URB 00. Distribució dels equipaments (mapa calor)

URB 01. Equipaments amb protecció patrimonial

URB 02. Relació urbana: centres d'escala de barri, de districte i de ciutat

URB 03. Connectivitat des del transport públic: autobús i metro

URB 04. Relació entre els equipaments i el sistema d'espai públic.

URB 05. Accessibilitat als equipaments des de l'espai públic.

4. SOL: DIAGNOSI DEL SÒL QUALIFICAT D'EQUIPAMENT

SOL 01. Distribució del sòl qualificat d'equipament

SOL 02. Sòl qualificat d'equipaments (7) al PGM 1976: grau de desenvolupat

SOL 03. Titularitat del sòl qualificat d'equipament

SOL 04. Titularitat dels futurs equipaments.

SOL 00. Catàleg de parcel·les de sòl d'equipament sense desenvolupar

5. PRO: PROPOSTES D'ACTUACIÓ

PRO 00: Resum d'actuacions proposades i cronograma

PRO 01: Nous equipaments de proximitat per al foment de la trobada inter-generacional

PRO 02: Nous equipaments d'escala de Districte i de ciutat

PRO 03: Nou pol d'equipaments a Can Batlló - la Magòria

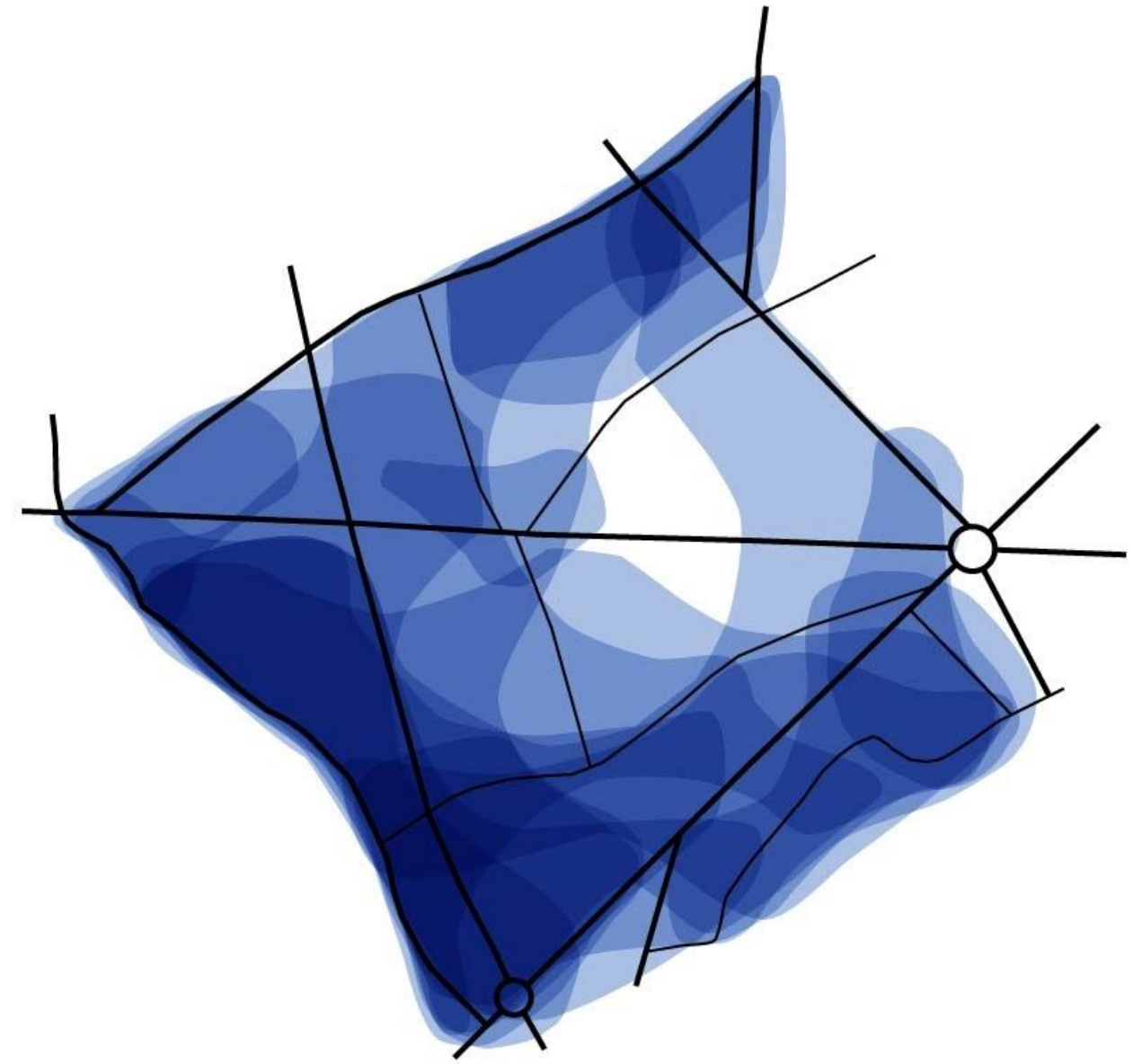
PRO 04: Reserva de sòl per a residències i centres de dia de gent gran

PRO 05: Reorganització dels espais educatius del territori

PRO 06: Actualització del sistema d'equipaments del territori

PRO 07: Increment del sòl d'equipament disponible

6. ANNEXOS



PLA D'EQUIPAMENTS DE LA ZONA CENTRE DE SANTS- MONTJUÏC 2020-2030

barris de la Font de la Guatlla, Hostafrancs, la Bordeta, Sants- Badal i Sants

URB. DIAGNOSI DE LA QUALITAT URBANA

Districte de Sants- Montjuïc. Ajuntament de Barcelona
Març 2020

URB: DIAGNOSI DE LA QUALITAT URBANA

Distribució dels equipaments

La distribució dels equipaments a l'àmbit d'intervenció és prou homogènia. Tot i així, existeixen quatre grans pols d'equipaments fàcilment identificables:

A. El sistema generat entre el **carrer de la Creu Coberta - plaça Joan Pelegrí - Parc de l'Espanya Industrial**, que acull grans equipaments d'àmbits molt diversos (seu del Districte, mercat d'Hostafrancs, CEM Espanya Industrial, Casa del Mig, etc.), tant d'escala de barri com de ciutat.

B. Els **entorns de la plaça de Sants**, que concentra sobre tot equipaments socio-culturals (Cotxers de Sants, biblioteca Vapor Vell) i que "s'estira" pel carrer Olzinelles fins a la Lleiatal Santsenca i el Centre Social de Sants.

C. Els entorns de la **plaça de la Farga** (amb l'escola bressol, CEM Bordeta i instal·lacions administratives municipals) i el carrer Gavà (Cal Muns i Sant Medir)

D. Pol d'equipaments al **nord de l'estació de Sants**, que concentra centres educatius (escoles bressol, educació primària, secundària i fins i tot universitària) i sanitaris (CAP Numància, Sant Joan de Dèu).

Equipaments i patrimoni cultural

La majoria dels equipaments que s'ubiquen en edificis catalogats es troben a la part central de l'àmbit d'intervenció (l'antic centre del municipi) i molts estan relacionats amb el passat industrial del territori.

Existeixen 29 equipaments amb algun tipus de protecció patrimonial (21 de titularitat pública i 8 de privada o concertada). Dos d'ells tenen la màxima catalogació possible (A- Bé Cultural d'Interès Nacional): la biblioteca Vapor Vell i l'antiga fàbrica Casarramona (el Caixaforum Barcelona). Sis edificis tenen categoria B (Bé Cultural d'Interès Local): la Seu del Districte, el Club Esportiu Mediterrani, les Escoles Lluís Vives, els mercats de Sants i d'Hostafrancs, i l'antic Cinema Liceu (avui dia l'escola privada de dansa Ball Centre). Vuit equipaments més tenen la categoria C (d'interès urbanístic), i dos més la categoria D (interès documental).

Connectivitat des del transport públic

En línies generals, tot el territori té una bona connectivitat en transport públic (línies d'autobús i de metro).

S'hauria d'estudiar la connectivitat en autobús (ja que tenen menys de tres parades d'autobús a una distància menor als 300 metres) els següents equipaments d'escala de Districte: Centre Esportiu Municipal Bordeta, Oficina d'habitatge, Centre Cívic Font de la Guatlla, Institut Rubió i Tudurí, institut XXV Olimpíada (agregat perquè tampoc té cap parada de metro a menys de 500m de distància), institut Lluís Vives.

Relació urbana dels equipaments: centres d'escala de barri, de districte i de ciutat

S'han analitzat els equipaments de l'àmbit d'intervenció i de l'àmbit d'influència a partir de la seva escala d'ús i la seva relació amb el teixit urbà (Hernández Aja, 2006).

Els **equipaments d'escala de barri** influeixen en aquell espai de pertinença en el qual s'agrupa tot allò domèstic, amb un àmbit d'influència d'uns 500m i una població de referència d'entre 3.000 i 15.000 habitants. S'hi inclouen escoles bressol i centres educatius (primària i secundària), casals i espais de gent gran, CAP, espais esportius urbans. La majoria dels equipaments analitzats (144 equipaments, el 44% del total) són d'aquesta escala, i es distribueixen de manera homogènia per tot el territori.

Els **equipaments d'escala de Districte** serveixen un territori que encara pot ser percebut com una unitat, amb el qual l'individu encara pot generar sentiments d'identitat i arrelament. L'àmbit d'influència puja fins al 800-1000 metres, amb una població servida d'entre 5.000 i 20.000 habitants. S'hi inclouen en aquesta categoria els complexos esportius, instituts i centres d'educació d'adults, biblioteques i centres socioculturals, centres i residències de gent gran i mercats i serveis administratius. Suposen el 41% del total d'equipaments, i es concentren en els entorns de la plaça de Sants i el c. Olzinelles, així com el centre del barri d'Hostafrancs. Destaca l'alta concentració d'aquesta categoria a la Font de la Guatlla, quan es tracta d'un barri amb poca accessibilitat per les seves condicions orogràfiques.

Els **equipaments de ciutat**, l'esglaió de màxima complexitat accessible, tenen una població de referència d'entre 200.000 i 500.000 habitants, i estan formats per museus, equipaments culturals, esportius i educatius especialitzats, i centres de salut de referència. La majoria dels 46 equipaments d'aquesta categoria (que suposen el 19% del total) se situen a l'àmbit d'influència (la muntanya de Montjuïc). Destaca també el pol educatiu al nord de l'estació de Sants (facultat de Biblioteconomia, CPNL, EOI) i la distribució d'equipaments administratius al llarg del carrer de Tarragona. A la part central de l'àmbit d'intervenció, però, hi trobem pocs centres d'aquestes característiques.

Relació amb el sistema d'espai públic

El 26% dels equipaments del territori tenen una relació directa amb algun espai públic (parcs i jardins amb qualificació 6 al PGM). Aquest percentatge, però, és molt superior quan es referim a equipaments d'escala de ciutat (pujant al 44%), ja que la majoria d'ells es troben ubicats a la muntanya de Montjuïc.

S'identifiquen els següents **espais públics amb major concentració d'equipaments** al seu voltant:

- Pl. Bonet i Muxí - pl. de Sants - passatge Vapor Vell.
- Parc de l'Espanya Industrial - pl. Joan Pelegrí
- places d'escala de barri (Olivereta, Farga, Celestina Vigneaux, pl del Centre, jardins de Màlaga, etc.)

Accessibilitat des de l'espai públic

El 93% dels equipaments de titularitat pública de l'àmbit d'intervenció (110 dels 119 equipaments) tenen accés des d'un espai de vianants o bé des d'una vorera suficientment ampla (major de 2,5 metres) com per garantir una bona relació amb l'espai públic.

Dels equipaments públics que tenen una accessibilitat millorable des de l'espai públic, es considera especialment recomanable corregir la situació en els casos del Casinet, el mercat d'Hostafrancs, el Casal Artesà d'Hostafrancs, l'Escola Gayarre, la llar-residència Begur i el Casal de gent gran de Sants.

Pel que fa als equipaments de titularitat privada, només el 51% dels 100 de l'àmbit d'intervenció tenen bona relació amb l'espai públic. En la resta de casos, l'accés es realitza des d'una vorera de menys de 2,5 metres d'amplada. Es recomana estudiar més detalladament la situació dels equipaments educatius.

llegenda

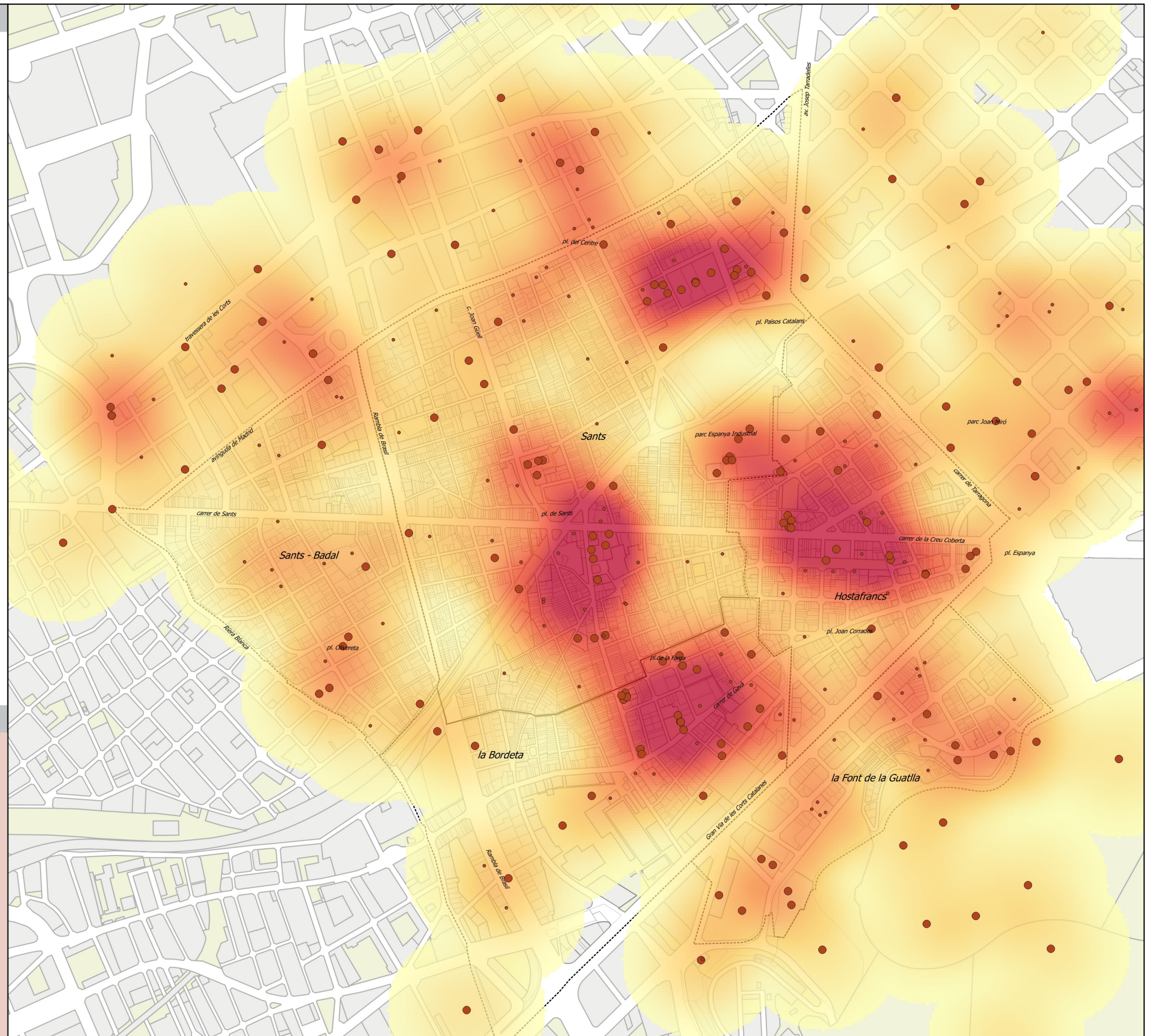
Equipaments segons la seva titularitat

- Equipaments públics
- Equipaments privats o concertats

diagnosi: identificació de necessitats i possibilitats

Existeixen quatre grans pols d'equipaments a l'àmbit d'intervenció:

- El sistema generat entre el carrer de la Creu Coberta - plaça Joan Pelegrí - parc de l'Espanya Industrial, que acull grans equipaments d'àmbits molt diversos (seu del Districte, mercat d'Hostafrancs, CEM Espanya Industrial), tant d'escala de barri com de ciutat.
- Els entorns de la plaça de Sants, que concentra sobre tot equipaments socio-culturals (Cotxeres de Sants, biblioteca Vapor Vell) i "s'estira" pel carrer d'Olzinelles fins a la Lleialtat Santsenca i el Centre Social de Sants.
- Els entorns de la plaça de la Farga (amb escola bressol, CEM Bordeta i instal·lacions administratives) i el carrer Gavà, amb Cal Muns i Sant Medir.
- Pol d'equipaments al nord de l'estació de Sants, que concentra centres educatius (escoles bressol, educació primària, secundària i universitària) i sanitaris (CAP Numància, S. Joan de Déu, etc.)



llegenda

- Equipaments en immobles amb protecció patrimonial

Els elements catalogats com a BCIN o BCIL tenen el borde negre.

Pla Especial de Protecció del Patrimoni arquitectònic

El Pla Especial de protecció del Patrimoni arquitectònic de la ciutat de Barcelona a l'àmbit del districte de Sants-Montjuïc (aprov. def. 21/07/2000), defineix la següent classificació:

- Categoria A: Béns culturals d'interès nacional (BCIN)

Els béns immobles més rellevants del patrimoni cultural català, inclosos en el Registre de Béns Culturals d'Interès Nacional.

- Categoria B: Béns culturals d'interès local (BCIL)

Els béns immobles integrants del patrimoni cultural que cal preservar i mantenir com a identificadors del municipi.

- Categoria C

Els béns urbanísticament protegits que, no havent estat objecte de declaració ni de catalogació, reuneixen valors històric-artístics, estètics o tradicionals.

- Categoria D

Els béns que poden ésser traslladats del seu emplaçament actual sense problemes per a la seva conservació o que cal conservar documentalment per al seu record.

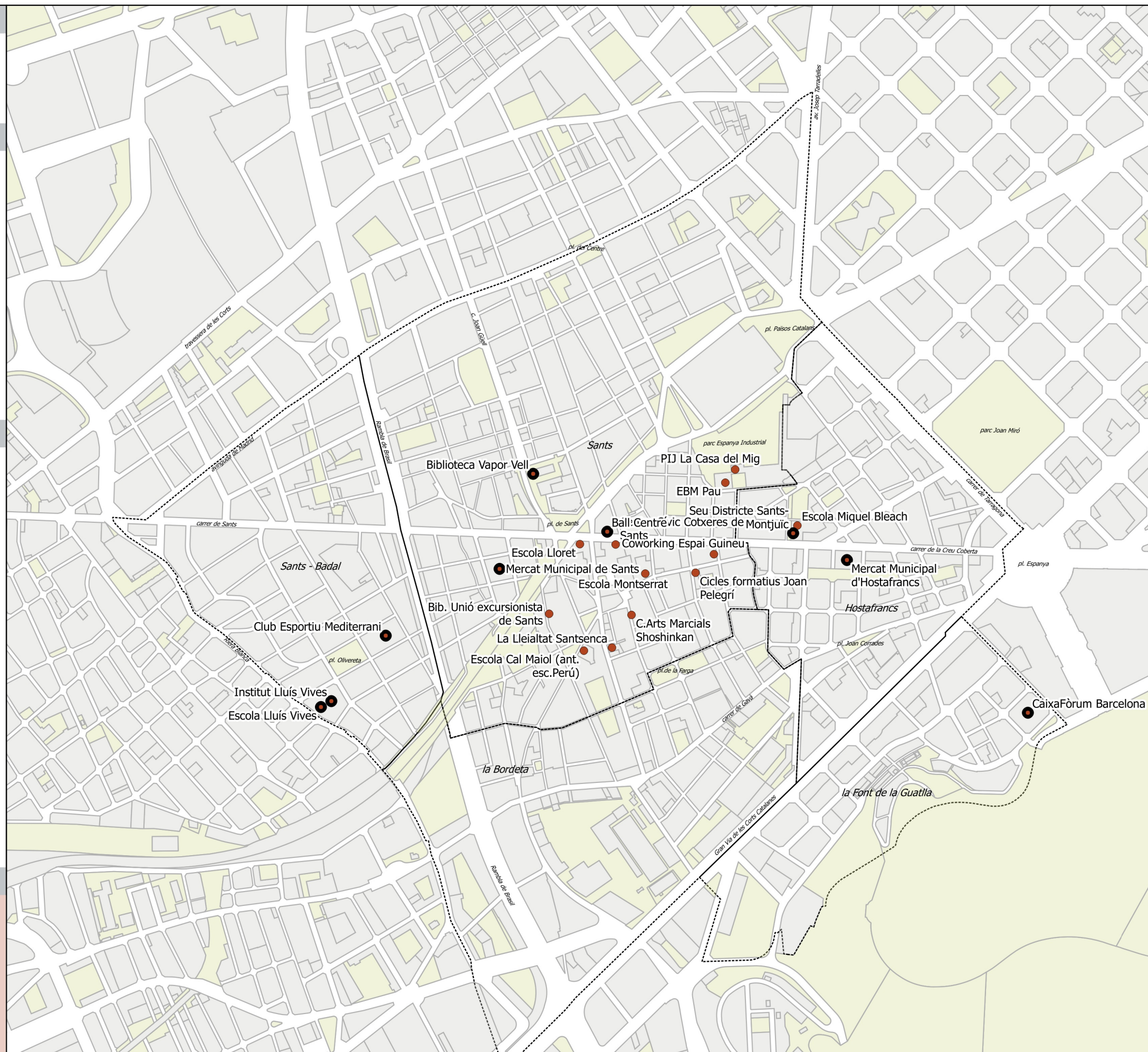
Catalogació patrimonial dels equipaments

Equipament	Titularitat	Protecció pat.
CaixaFòrum Barcelona	privada-concertada	cat. A - BCIN
Biblioteca Vapor Vell	pública	cat. A - BCIN
Escola Barrufet	pública	cat. A - BCIN
Sala d'estudi Vapor Vell	pública	cat. A - BCIN
Escola Lluís Vives	pública	cat. B - BCIL
Institut Lluís Vives	pública	cat. B - BCIL
Ball Centre	privada-concertada	cat. B - BCIL
Club Esportiu Mediterrani	privada-concertada	cat. B - BCIL
Mercat Municipal d'Hostafrancs	pública	cat. B - BCIL
Punt d'Orientació Recerca de Feina	pública	cat. B - BCIL
Mercat Municipal de Sants	pública	cat. B - BCIL
Arxiu Municipal de Districte	pública	cat. B - BCIL
Oficina d'Atenció Ciutadana	pública	cat. B - BCIL
Seu Districte Sants- Montjuïc	pública	cat. B - BCIL
L'Hort del Terrat	pública	cat. B - BCIL
Centre Cívic Cotxeres de Sants	pública	cat. C
Punt Multimèdia FAB - La Casa del Mig	pública	cat. C
Escola Miquel Bleach	pública	cat. C
EBM Pau	pública	cat. C
Escola Lloret	privada-concertada	cat. C
Escola Montserrat	privada-concertada	cat. C
C.Arts Marcials Shoshinkan	privada-concertada	cat. C
PIJ La Casa del Mig	pública	cat. C
Dep. Llicències Dte Sants- Montjuïc	pública	cat. C
La Lleialtat Santsenca	pública	cat. C
Escola Cal Maiol (ant. esc.Perú)	pública	cat. C
Cicles formatius Joan Pelegrí	privada-concertada	cat. C
Coworking Espai Guineu	privada-concertada	cat. D
Bib. Unió excursionista de Sants	privada	cat. D

diagnosi: identificació de necessitats i possibilitats

- Dos edificis que acullen equipaments estan catalogats com a BCIN (Bib. Vapor Vell i CaixaFòrum), sis edificis són BCIL (Seu del Districte, CE Mediterrani, Escoles Lluís Vives, mercats de Sants i d'Hostafrancs, antic Cinema Liceu -Ball Centre) i vuit equipaments estan protegits amb categoria C.

- Tots es concentren a la part central de l'àmbit d'intervenció (l'antic centre del municipi de Sants), i molts d'ells estan relacionats amb el passat industrial del territori.



llegenda

- Equipaments d'escala ciutat - àrea metropolitana
- Equipaments d'escala barri - Districte
- Equipaments d'escala de barri

Relació urbana dels equipaments

Hernández Aja estableix una proposta d'àmbits urbans segons els quals agrupar els equipaments en base a la seva relació amb el teixit urbà (Hernández Aja, Parámetros dotacionales para la ciudad de los ciudadanos, 2006):

Equipaments d'escala de Barri

Espai de pertinença on s'agrupa tot allò domèstic entorn a un element simbòlic. L'àmbit d'influència vindria definit per un cercle de 500 metres de ràdio, amb una població d'entre 3.000 i 15.000 habitants i entre 1.200 i 5.000 habitatges.

Tipologies incloses:

- Escoles bressol i centres d'educació primària i secundària
- Casals i espais de gent gran
- Centres d'atenció primària
- Espais esportius urbans i altres centres esportius

Equipaments d'escala Barri - Districte

L'espai encara pot ser percebut com una unitat, i l'individu es capaç de generar sentiments d'identitat i arrelament. L'àmbit d'influència està entre 800 i 1.000 metres, amb una població d'entre 5.000 i 20.000 habitants i d'entre 6.700 i 16.700 habitatges.

Tipologies incloses:

- Complexos esportius (poliesportius i pistes esportives)
- Instituts, centres d'educació secundària i formació d'adults
- Biblioteques, centres socioculturals i escoles de música
- Centres de dia i residències de gent gran
- Mercats i serveis administratius

Equipaments d'escala de ciutat - àrea metropolitana

És l'esglaó de la màxima complexitat accessible, entès com l'àmbit de serveis extraordinaris, i amb una població de referència d'entre 200.000 i 500.000 persones, i entre 67.000 i 167.000 habitatges.

Tipologies incloses:

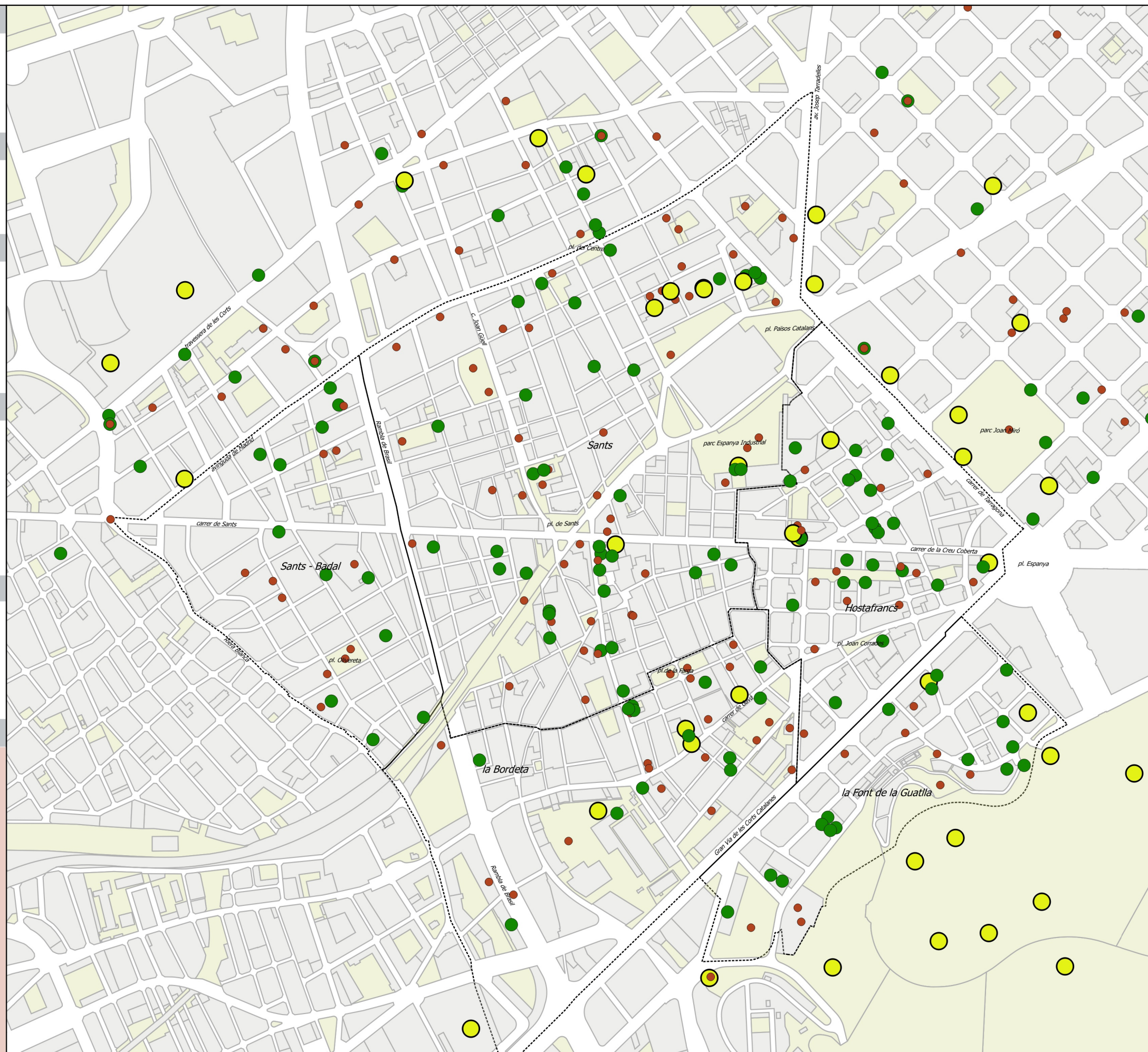
- Museus i equipaments culturals especialitzats o de referència a la ciutat
- Equipaments esportius molt especialitzats
- Centres educatius especialitzats i centres de salut de referència

diagnosi: identificació de necessitats i possibilitats

- Els equipaments d'escala de barri, que suposen els centres més nombrosos (144 equipaments, el 44% del total), es distribueixen de manera homogènia en tot el territori.

- Els equipaments d'escala de barri - Districte són també molt nombrosos (136, el 41%), a causa probablement de la posició central d'aquests barris en el territori del Districte. Hi ha una major concentració als entorns de la plaça de Sants i el carrer d'Olzinelles, així com el centre del barri d'Hostafrancs. Crida l'atenció l'alta concentració d'equipaments d'aquesta escala a la Font de la Guatlà, quan es tracta d'un barri amb poca accessibilitat per les seves condicions orogràfiques.

- Els equipaments de ciutat (47 centres, que suposen el 19% del total) es concentren a la muntanya de Montjuïc, especialment els centres esportius especialitzats. Destaca també el pol educatiu al nord de l'estació de Sants (fac. Biblioteconomia, EOI, CPNL) i la distribució d'equipaments administratius al llarg del carrer de Tarragona. A l'interior de l'àrea d'intervenció, però, es troben pocs espais d'aquesta categoria.



llegenda

- Recorregut de les línies d'autobús
- Parades d'autobús
- Àmbit influència parades d'autobús (300m)
- ◻ Estacions de metro o FGC

Equipaments

- Equipaments d'escala ciutat- àrea metropolitana
- Equipaments d'escala barri - Districte
- Equipaments d'escala de barri

Proximitat a parades de transport públic: metro

Es considera adequat que la distància màxima a una estació de metro no sigui superior als 500 m. (Font: <http://www.catmed.eu/dic/es/52/proximidat-a-paradas-de-transporte-publico>)

En l'actualitat tot el territori té una estació de metro a menys de 500 m de distància, a excepció d'una part del barri de la Font de la Guatlla en la que es troben els següents equipaments:

- LA FONT DE LA GUATLLA
- Centre Cívic Font de la Guatlla (escala Districte)
 - Institut Rubió i Tudurí (escala de Districte)
 - Institut XXV Olimpíada (escala de Districte)
 - Escola La Muntanyeta (escala de barri)
 - LLIPR Acquarella (escala de barri)

Proximitat a parades de transport públic: autobús

Es considera adequat que la distància màxima a una parada d'autobús no sigui superior als 300 m. Font: <http://www.catmed.eu/dic/es/52/proximidat-a-paradas-de-transporte-publico>

Les àrees amb menor accessibilitat en autobús (que tenen entre una i tres parades a menys de 300 m de distància) són:

- LA FONT DE LA GUATLLA
- Centre Cívic Font de la Guatlla (escala Districte)
 - Institut Rubió i Tudurí (escala de Districte)
 - Institut XXV Olimpíada (escala de Districte)
 - Escola La Muntanyeta (escala de barri)
 - LLIPR Acquarella (escala de barri)

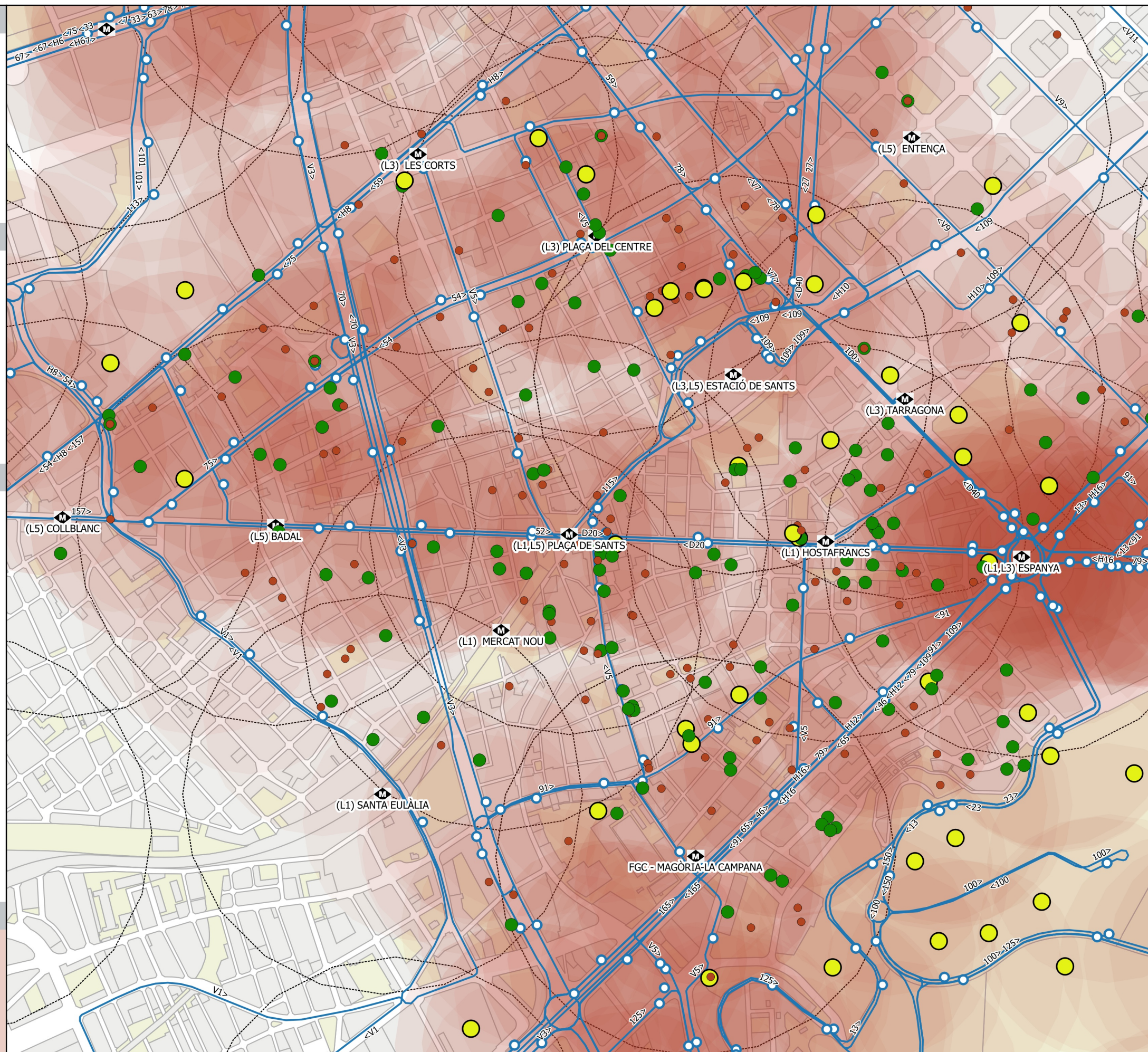
- SUD DE SANTS-BADAL - ENTORNS PL. OLIVERETA
- IES Lluís Vives (escala de Districte)
 - Oficina d'Habitatge (escala de Districte)
 - Club Esportiu Mediterrani (escala de Districte)
 - Pis terapèutic Esteràs (escala de Districte)
 - Escola Lluís Vives (escala de barri)
 - Fundació Jordi Serra i Fabra (escala de barri)

- ENTORNS PL. DE LA FARGA
- CEM Bordeta (escala de Districte)
 - Serveis Educatius de Sants-Montjuïc i Pla Jove (escala de Districte)
 - EBM Guinbó i EBM L'Esquirol (escala de barri)
 - LLIPR El Tricicle i Esc. Bressol Ainna (escala de barri)

diagnosi: identificació de necessitats i possibilitats

- En línies generals, tot el territori té una bona connectivitat en metro i en autobús.

- S'hauria d'estudiar la connectivitat en autobús (tenen menys de 3 parades a una distància <300m) dels següents equipaments d'escala de barri-Districte: CEM Bordeta, Oficina d'habitatge, CC Font de la Guatlla, Institut Rubió i Tudurí, inst. XXV Olimpíada, institut Lluís Vives



Escala: 1:10.000

0 200 400 m

Col·lecció:

ANÀLISI URBANA

Nom del plànol:

CONNECTIVITAT DES DEL TRANSPORT PÚBLIC:
AUTOBÚS I METRO

03

llegenda

- Equipaments relacionats amb un espai públic (qualif. 6 al PGM)
- Equipaments no relacionats amb un espai públic (qualif. 6 al PGM)
- Espais públics amb equipaments colindants

Parc de l'Espanya Industrial - pl. Joan Pelegrí

Arxiu Municipal de Districte
CEM Espanya Industrial
Dep. Llicències Dte Sants- Montjuïc
EBM Pau
Escola Joan Pelegrí
Escola Miquel Bleach
Hab. tutelats i Centre Dia Esp. Industrial
L'Hort del Terrat
Oficina d'Atenció Ciutadana
PIJ La Casa del Mig
Punt Multimèdia FAB - La Casa del Mig
Punt Orientació Recerca de Feina
Seu Districte Sants- Montjuïc
Taulas ping-pong Espanya Industrial
Zona esportiva l'Espanya Industrial

pl. Bonet i Muxí - pl. de Sants - passatge Vapor Vell

Biblioteca Vapor Vell
C. Serveis Socials (CSS) Cotxeres de Sa CAP Sants
Casal Gent Gran Cotxeres de Sants
Centre Cívic Cotxeres de Sants
Escola Barrufet
Escola Lloret
EspaiCaixa Sants
Maristes Sants- Les Corts
Oficina de Correus nº44
Punt informació i Atenció Dones (PIAD)
Punt Verd Mòbil pg. Sant Antoni
Residència Josep Mirade
Sala d'estudi Vapor Vell
Treball als barris- La Bordeta

Parc de la Font Florida

Centre de dia Font Florida
Centre My Life capacitació joves i adults
EBM Bellmunt
Escola Pau Vila
Pistes de Petanca Parc de la Font Florida
Residència gent gran Font Florida

Plaça de l'Olivereta

Àrea d'activitat física Plaça Olivereta
Escola Lluís Vives
Fundació Jordi Serra i Fabra
Institut Lluís Vives
Punt Verd Mòbil pl. Ollivereta

Plaça de la Farga

CEM Bordeta
EBM L'Esquirol
Punt Verd Mòbil pl. de la Farga
Zona Esportiva Pl. La Farga

Carrer de Vilardell

Casal Artesà d'Hostafrancs
EB El Cau
Fundació Acció Social Infància
Institut Format
Mercat Municipal d'Hostafrancs
Of.Afers Socials i Famílies
Punt Verd Mòbil Mercat
Serv. acompanyament embaràs

Parc de Montjuïc

Camp beisbol Carlos Pérez de Rozas
Camp municipal de rugby La Foixarda
Centre municipal escalada Foixarda
el Poble espanyol
Escola municipal d'Hípica La Foixarda
Estadi municipal d'atletisme Joan Serrahima
Museu Nacional d'Art de Catalunya
Pavelló Barcelona
Piscines Picornell
Pistes municipals de tennis Montjuïc

Jardins de Celestina Vigneaux

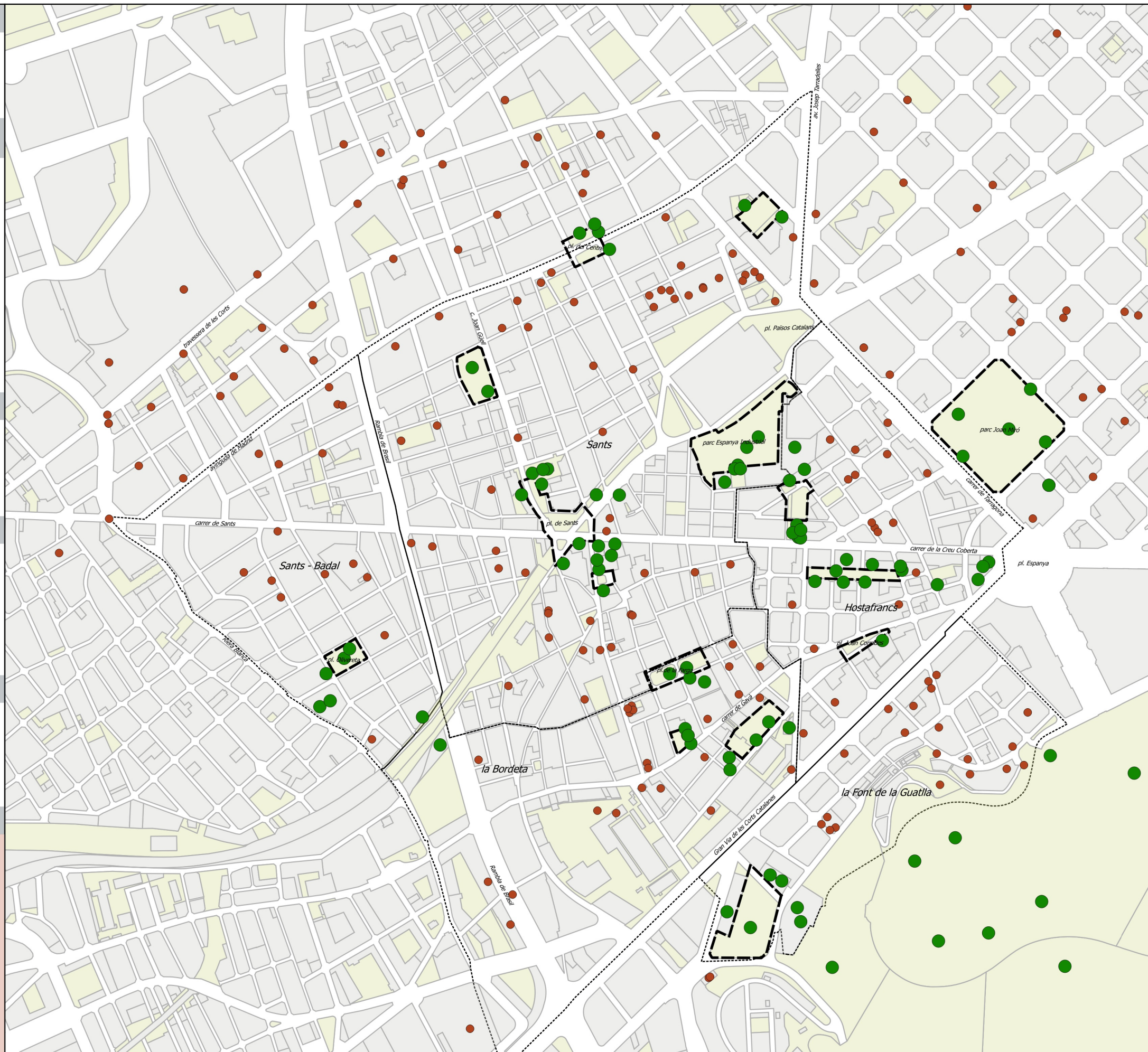
Anytime Fitness Moianès
Centre de dia Mossèn Vidal Aunòs
Pistes de petanca Magòria
Punt Verd de Barri La bordeta
Residència Mossèn Vidal i Aunòs

diagnosi: identificació de necessitats i possibilitats

- El 26% dels equipaments del territori (86 de 327) es relacionen amb el sistema d'espai públic (parcs i jardins amb qualificació 6 al PGM).

- Aquest percentatge és molt superior pel que fa als equipaments d'escala de ciutat - àrea metropolitana (amb un 44%), ja que gairegè la meitat d'ells es troben ubicats a la muntanya de Montjuïc.

- A l'àrea d'intervenció s'identifiquen els següents espais públics amb major la concentració d'equipaments:
A. Pl- Bonet i Muxí -pl de Sants - passatge del Vapor Vell
B. Parc Espanya Industrial - pl. Joan Pelegrí
C. Places d'escala de barri (Olivereta, Farga, Celestina Vigneaux, pl. del Centre, jardins de Málaga, etc.)



Document realitzat per Raons Públiques SCCL
Pla d'equipaments de la Zona centre de Sants-Montjuïc.
Març 2019

Escala: 1:10.000



Col·lecció:

URB. DIAGNOSI URBANA

Nom del plànol:

RELACIÓ ENTRE ELS EQUIPAMENTS I EL SISTEMA D'ESPAI PÚBLIC

URB 04

llegenda

Accessibilitat des de l'espai públic

- Eq. públic o privat amb accés des d'una vorera àmplia (d'amplada >2,5m)
- Eq. públic o privat amb accés des d'un espai de vianants (plaça, parc, espai p
- ▲ Eq. privat amb accés des de vorera estreta (<2,5m)
- ▲ Eq. públic amb accés des de vorera estreta (<2,5m)

Equipaments públics amb una accessibilitat des de l'espai públic millorable (accés des d'una vorera <2,5m)

Equipament	tipologia
Casal Artesà d'Hostafrancs	Casal de barri
Casal de Gent Gran de Sants	Casal i espai per la gent gran
Casinet d'Hostafrancs	Centre cívic
Centre Ocupacional Pre-Tallers Sant Josep	Centre ocupacional
Escola Gayarre	Escola d'Educació Infantil i Primària
Llar- Residència Begur	Llar- Residència per persones amb discapacitat
Mercat Municipal d'Hostafrancs	Mercat
Hab. tutelats i Centre Dia Esp. Industrial	Residència i Centre de dia per Gent Gran
Of.Afers Socials i Famílies	Serveis administratius diversos

Equipaments educatius privats- concertats amb una accessibilitat des de l'espai públic millorable (accés des d'una vorera <2,5m)

Equipament	Equipament
Centre formació Colomer	Escola Magòria
Cicles formatius Joan Pelegrí	Escola N. Sra del Carme
EBI Santa Elena II	Espai Lazzigags- Escola d'arts i oficis
Esc. Bressol El Nieró	Institut Sopena
Escola de música Farré	LLIPR Cuc
Escola de Música Tarantel·la	LLIPR El Tricicle
Escola Gayarre	LLIPR Guinyol
Escola Joan Pelegrí	LLIPR Pumby
Escola Josep Tous	LLIPR Ratolinet
Escola Lloret	Maristes Sants- Les Corts

diagnosi: identificació de necessitats i possibilitats

- El 93% dels equipaments de titularitat pública de l'àmbit d'intervenció (110 de 119 equipaments) tenen accés des d'un espai de vianants o des d'una vorera prou àmplia, que garanteix una bona relació amb l'espai públic.

- Dels eq. públics que tenen una accessibilitat millorable des de l'espai públic, es considera especialment recomanable corregir la situació en els casos del Casinet, el mercat i el Casal Artesà d'Hostafrancs, l'Escola Gayarre, l'la llar-residència Begur i el Casal de gent gran de Sants.

- Pel que fa als equipaments de titularitat privada, només el 51% dels 100 de l'àmbit d'intervenció tenen bona relació amb l'espai públic. En la resta de casos(49 equipaments), l'accés es realitza des d'una vorera menor de 2,5 m d'amplada. Es recomana que s'estudiïn els casos més importants, que es considera que són els dels equipaments educatius.

